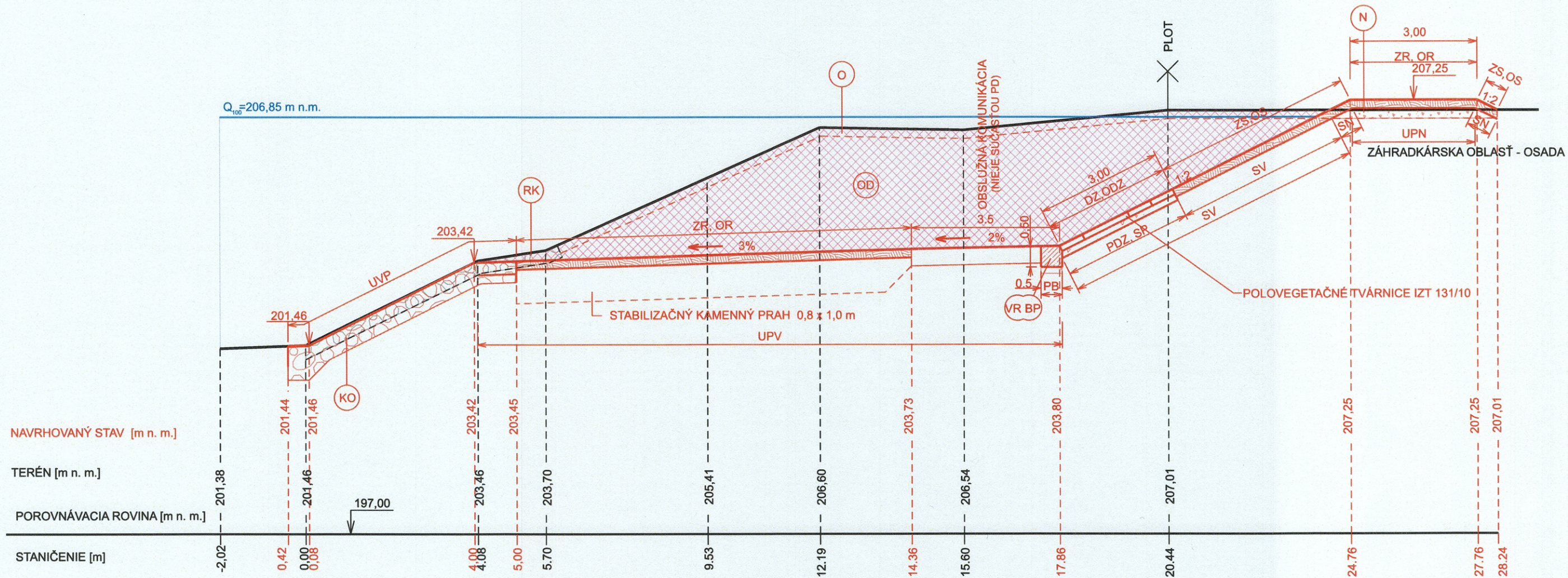












PF 15, KM 0,635⁷⁷



LEGENDA:

O - ODHUMUSOVANIE [m]
RK - ROZOBRATIE KAMENNÉHO OPEVNENIA [m²]
OD - ODKOP [m²]
VR - VÝKOP RYHY [m²]
UPV - ÚPRAVA PLÁNE VÝKOPU [m]
SV - SVAHOVANIE VÝKOPU [m]
SP - SVAHOVANIE PODSYPU [m]
N - NÁSYP [m²]
SN - SVAHOVANIE NÁSYPU [m]
UPN - ÚPRAVA PLÁNE NÁSYPU [m]
ZR - ZAHUMUSOVANIE ROVINY [m]
OR - OSIATIE ROVINY [m]
ZS - ZAHUMUSOVANIE SVAHU [m]
OS - OSIATIE SVAHU [m]
DZ - DLAŽBA (POLOVEGETAČNÉ TVÁRNICE IZT 131/10) [m]
ODZ - OSIATIE DLAŽBY [m]
PDZ - PODSYP POD DLAŽBU [m]
PB - PODSYP POD BETÓN [m]
KO - KAMENNÉ OPEVNENIE SAVHU [m²]
UVP - ÚPRAVA VIDITEĽNÝCH PLÔCH [m]

	NAVROVANÝ STAV
	JESTVUJÚCI STAV
	ODHUMUSOVANIE
	HLADINA VODY $Q_{100} = 207,40 \text{ m n.m.}$
	JESTVJÚCE OPEVNENIE SVAHU
	NÁŠYP
	BETÓN
	ZAHUMUSOVANIE
	KAMENNÉ OPEVNENIE , KAMENNÁ PÄTKA
	ODKOP

MIERKA:	1 : 100
ČÍSLO PROJEKTU:	1997145
SÚPRAVA:	
PRÍLOHA:	SO-17/E.2.5/2
ARCH. ČÍSLO:	1559